

# MAZZAN



DEPARTEMENT DU VAUCLUSE



PIECE N° **2**

## Plan Local d'Urbanisme

### Modification n° 4

### EXTRAITS DE ZONAGE

### *ECHELLE : 1/2000*

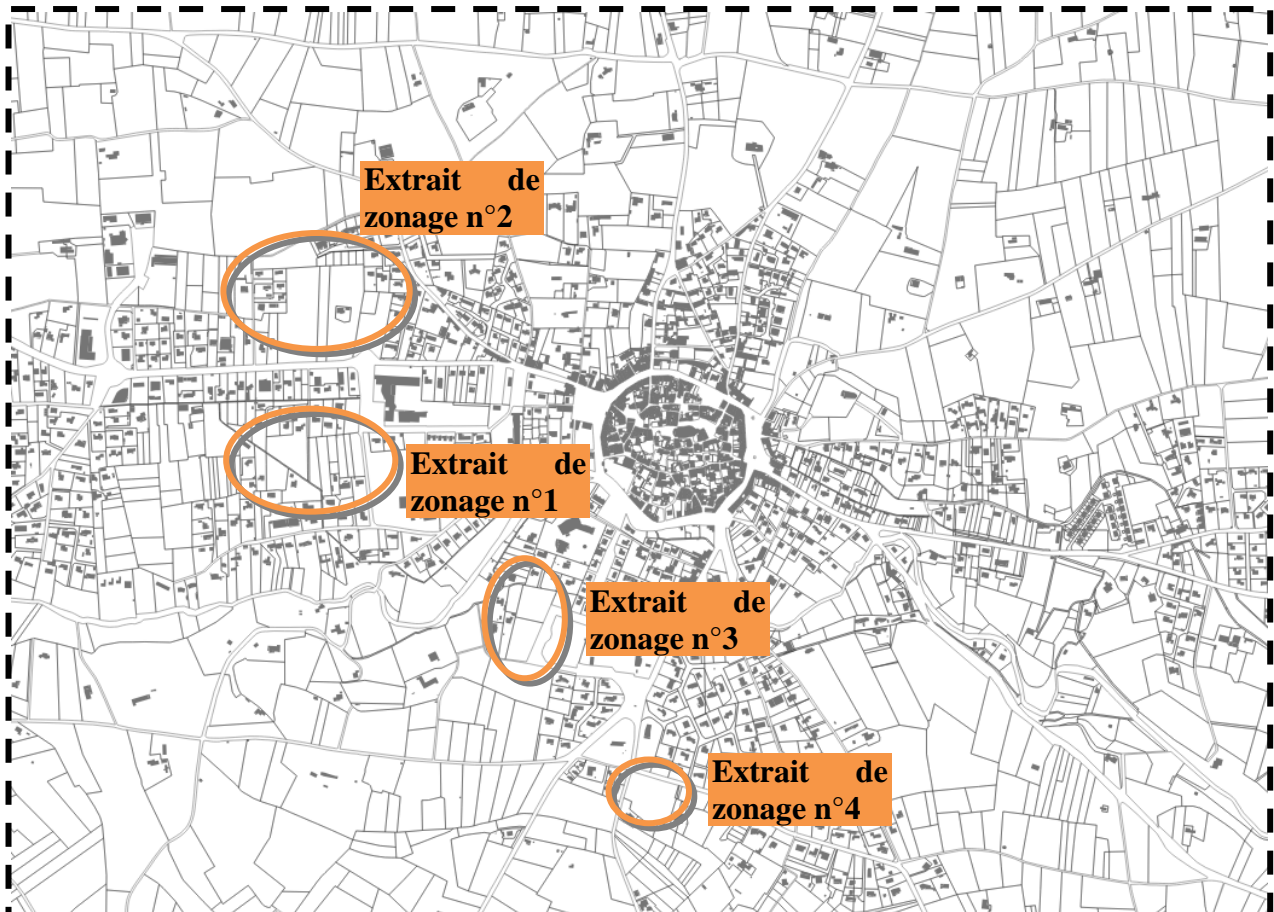
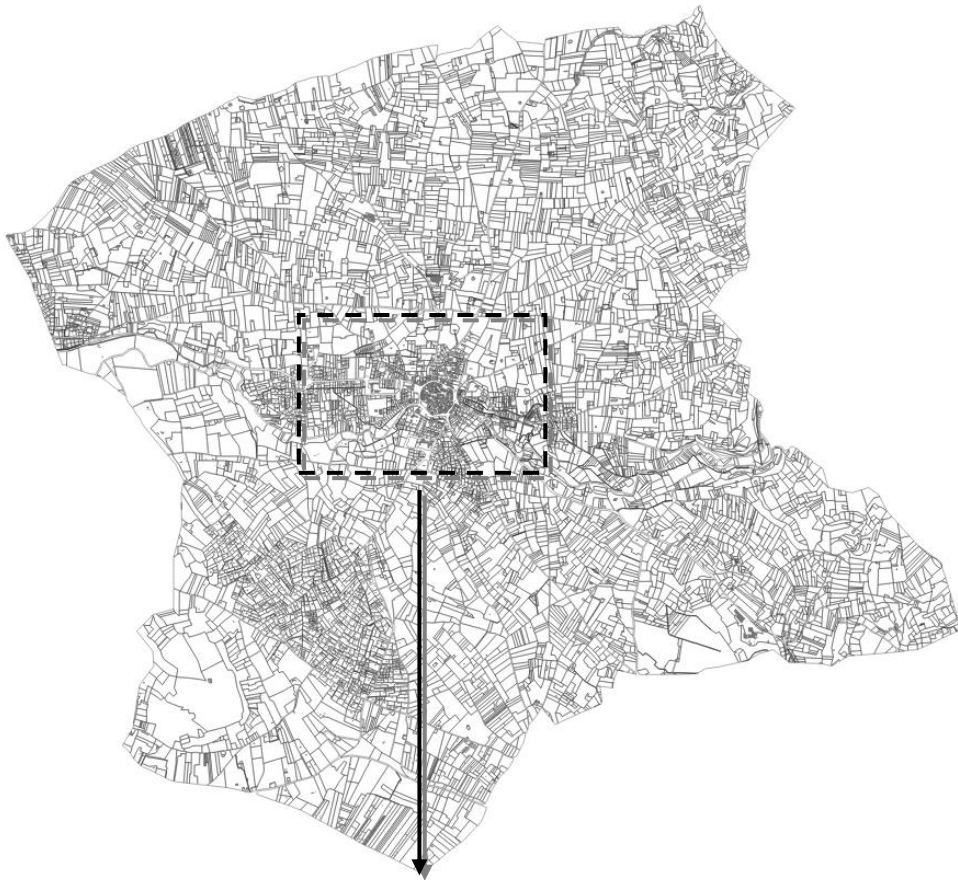
**SOLIHA**  
SOLIDAIRES POUR L'HABITAT  
VAUCLUSE

Conçu par	Commune
Dressé par	Soliha Vaucluse
JB.PORHEL	Responsable service urbanisme
G.JUDAS	Assistant d'études urbanisme

## SOMMAIRE


































	<u>Pages</u>
<b>LOCALISATION DES EXTRAITS DE ZONAGE : .....</b>	<b>2</b>
<b>LEGENDE : .....</b>	<b>3</b>
<b>EXTRAIT DE ZONAGE N°1 : .....</b>	<b>4</b>
<b>EXTRAIT DE ZONAGE N°2 : .....</b>	<b>5</b>
<b>EXTRAIT DE ZONAGE N°3 : .....</b>	<b>6</b>
<b>EXTRAIT DE ZONAGE N°4 : .....</b>	<b>7</b>













## LOCALISATION DES EXTRAITS DE ZONAGE



## LEGENDE

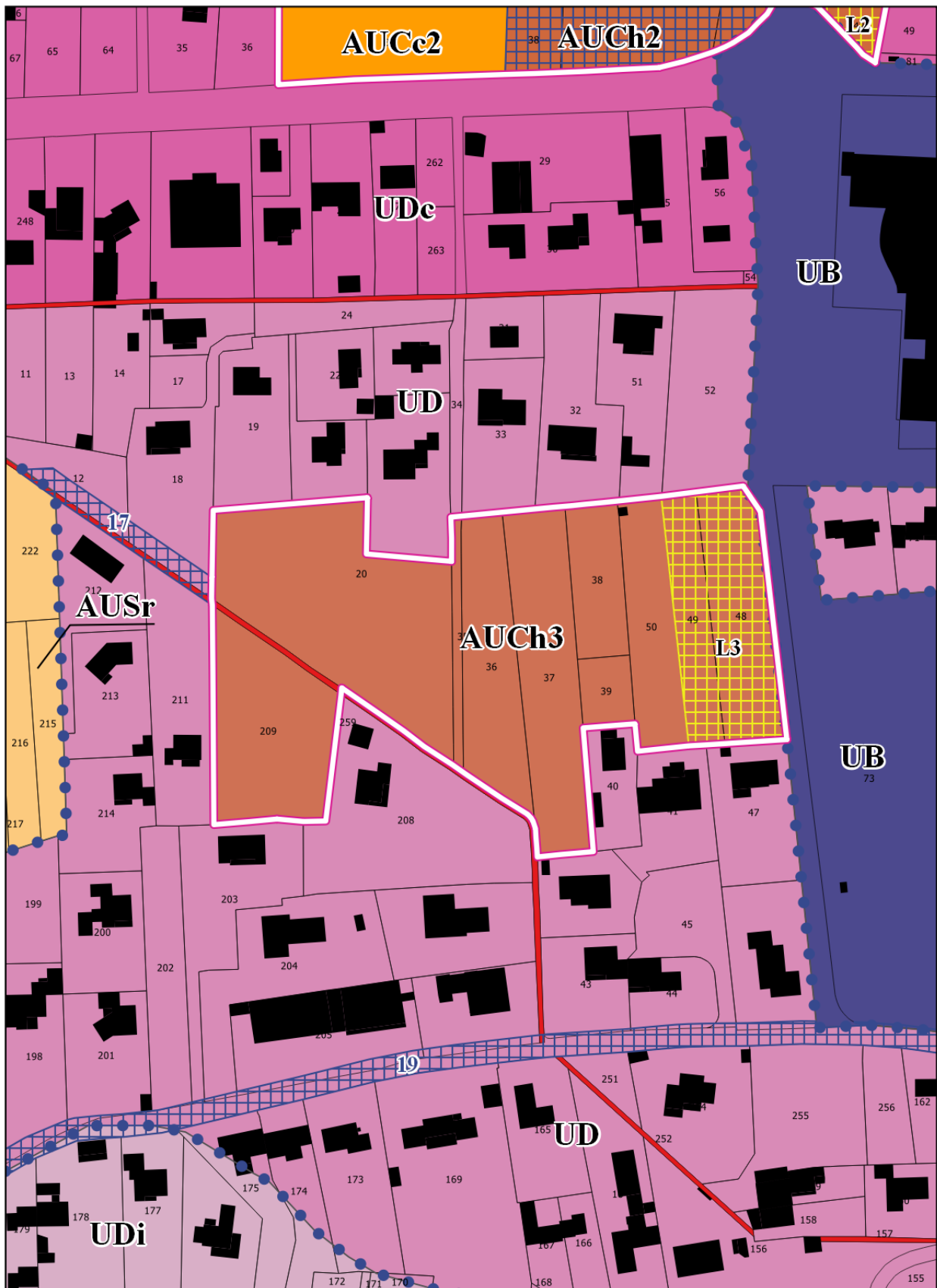
### Zones et secteurs du PLU

	Zone urbaine UA
	Secteur urbain UAi
	Zone urbaine UB
	Secteur urbain UBi
	Zone urbaine UD
	Secteur urbain UDe
	Secteur urbain UDi
	Zone urbaine UE
	Secteur urbain UEc
	Secteur urbain UEci
	Zone à urbaniser AUce
	Secteur à urbaniser AUcei
	Zone à urbaniser AUCh1
	Zone à urbaniser AUCh2
	Zone à urbaniser AUCh2c
	Zone à urbaniser AUCh3
	Zone à urbaniser AUCh4
	Zone à urbaniser stricte AUSh
	Zone à urbaniser stricte AUSr
	Zone à urbaniser stricte AUStl
	Zone agricole A
	Secteur agricole Aa
	Secteur agricole Ai
	Secteur agricole Aj
	Secteur agricole Am
	Secteur agricole Ar
	Zone naturelle N
	Secteur naturel Na
	Secteur naturel Nd
	Secteur naturel Ni
	Secteur naturel Ntl1
	Secteur naturel Ntl2
	Secteur naturel UEi

	Linéaire commercial à préserver
	Arbre remarquable L.151-23 CU
	Élément patrimonial L.151-19 CU
	Élément patrimonial MH
	Élément patrimonial au titre du L151-19 CU (canal irrigation)
	Espace Boisé Classé
	Emplacement réservé
	Emplacement réservé délimité en application de l'article L.151-41 4° du CU
	Espace paysager au titre du L.151-23
	Secteur de taille et de capacité limitées
	Secteur de mixité sociale
	Secteur à orientation d'aménagement

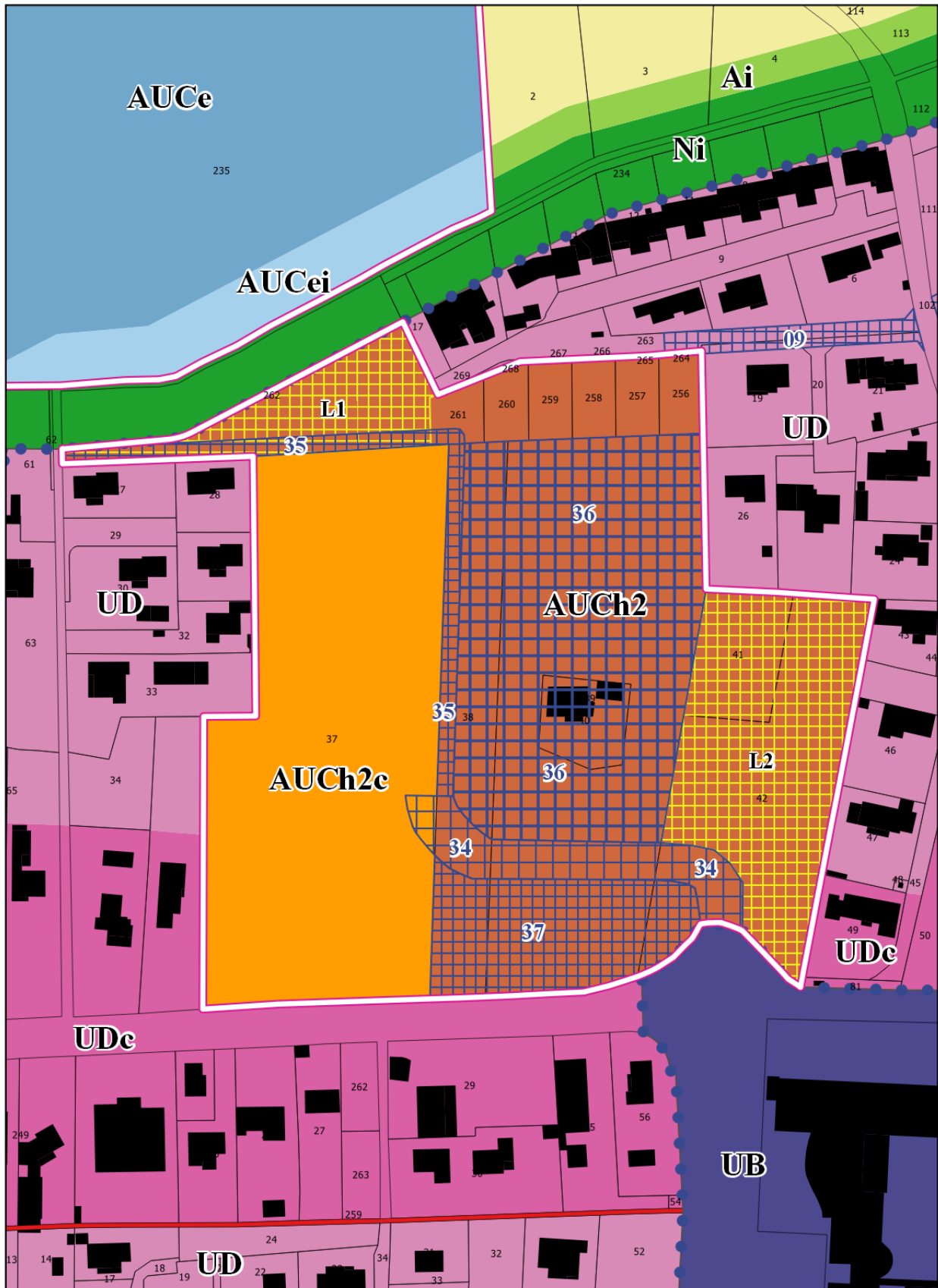


# EXTRAIT DE ZONAGE N°1



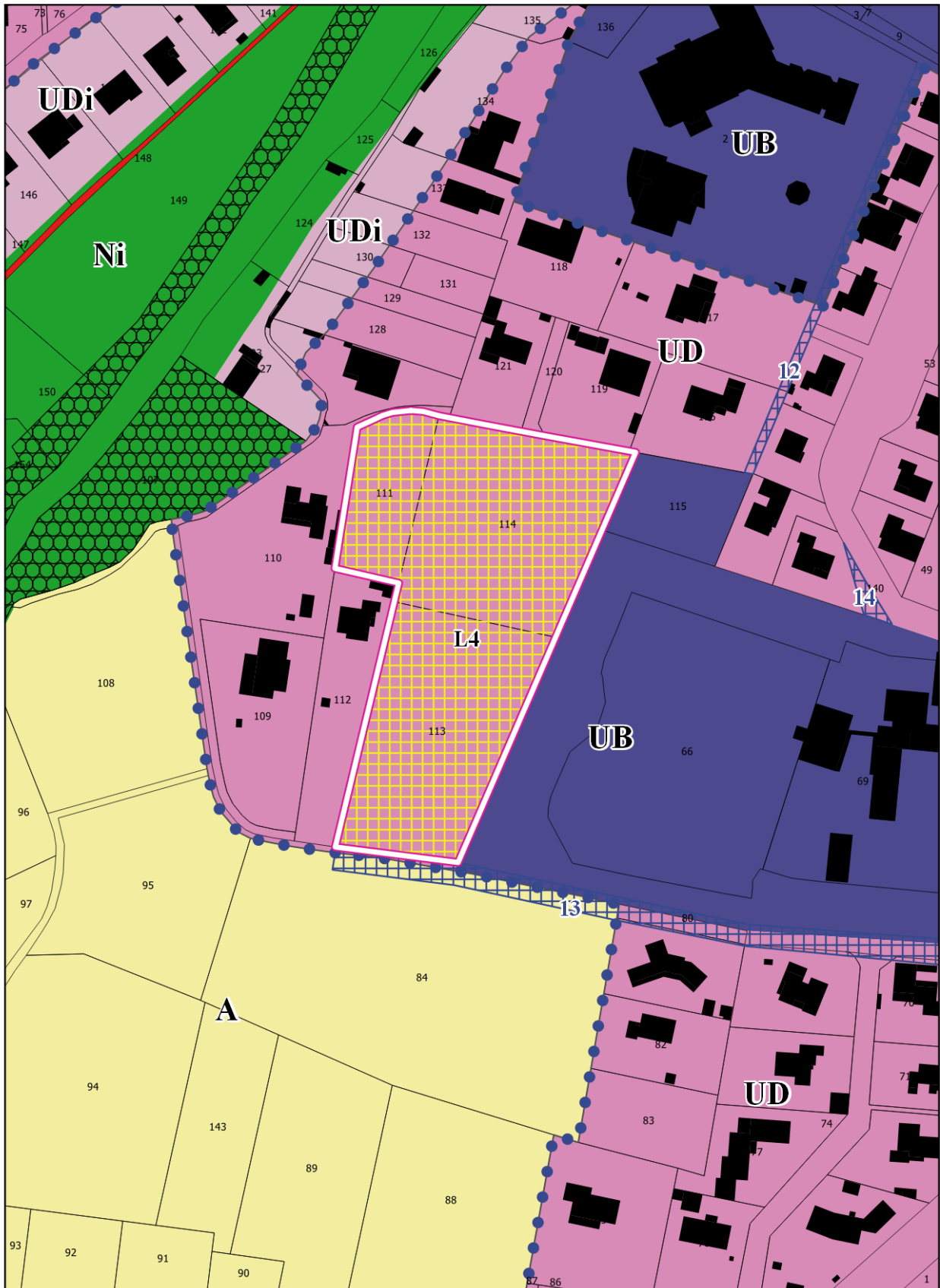
Echelle : 1/2000

## EXTRAIT DE ZONAGE N°2



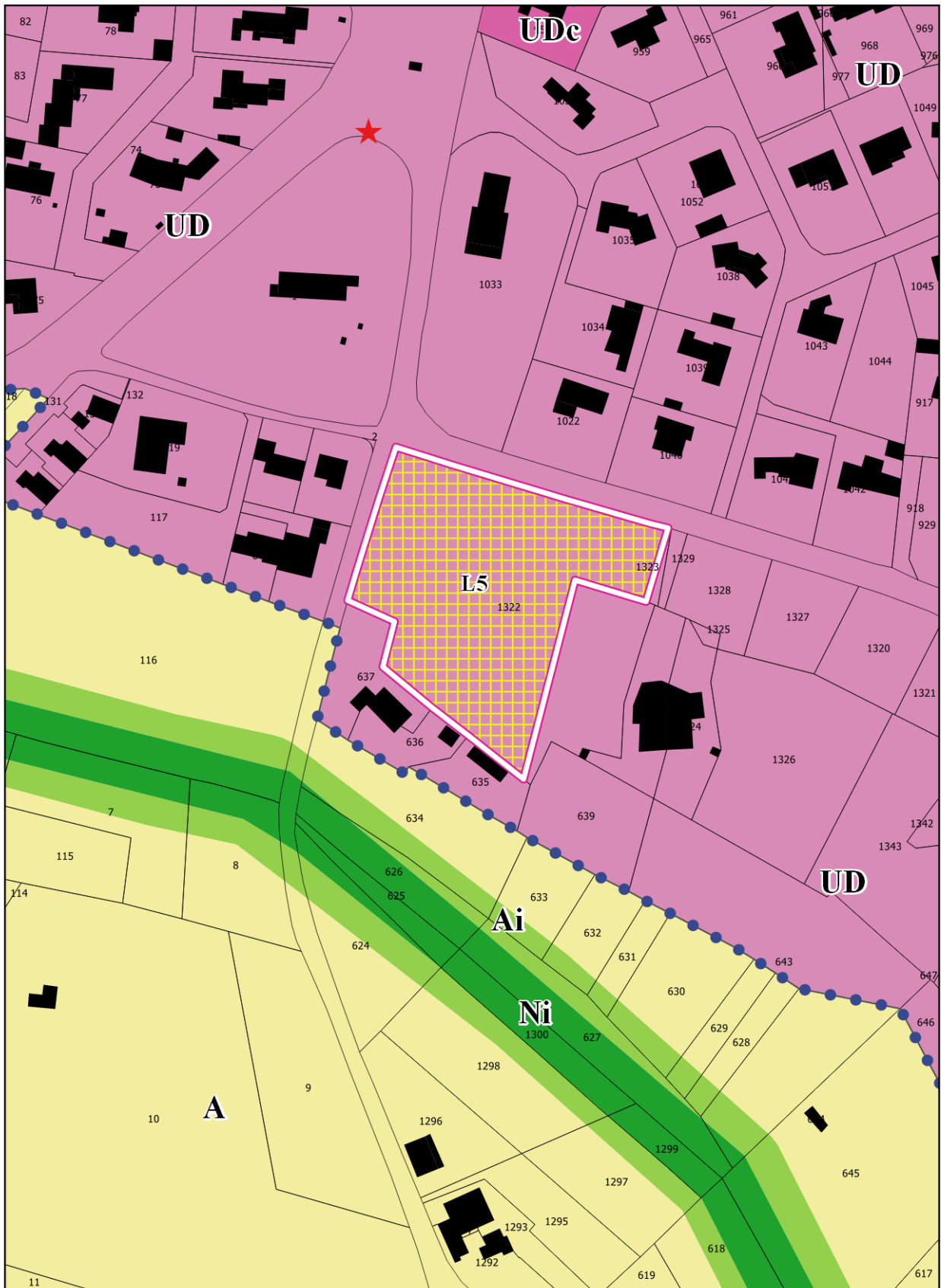
Echelle : 1/2000

## EXTRAIT DE ZONAGE N°3



**Echelle : 1/2000**

# EXTRAIT DE ZONAGE N°4



Echelle : 1/2000